







Legenda:

Stacje monitoringu

Elementy jakości


-  biologiczne
-  hydromorfologiczne
-  chemiczne i fizyko-chemiczne

Wody powierzchniowe

-  Rzeki ze zlewnią $\geq 10 \text{ km}^2$
-  Jeziora $\geq 0,5 \text{ km}^2$
-  Wody przybrzeżne i przejściowe

Granice

-  Państw
-  Wewnętrzne
-  MODO
-  Obszarów opracowań

 Miasta > 50.000 mieszk.

Polska

Wrocław

Opole

Głogów

- Kraje
- Miasta > 500.000 mieszk.
- Miasta 100.000 - 500.000 mieszk.
- Miasta < 100.000 mieszk.

Źródła danych:

- Data of Competent Authorities of the Reporting States
- ATKIS ®, DLM 1000, Copyright © Bundesamt für Kartografie und Geodäsie, 2003
- ZABAGED ® Zeměměřický úřad
- © Główny Urząd Geodezji i Kartografii
- Mapa Podziału Hydrograficznego Polski - Ministerstwo Środowiska
- © EuroGeographics
- Baza danych MKOO