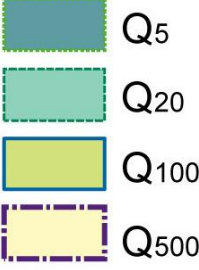





## Legenda k mapám povodňového nebezpečí a povodňových rizik v České republice

















































### Mapy povodňového nebezpečí

Rozsah povodně		
		
Hloubky	hloubka (m)	
	0,00 – 0,50	
	0,51 – 1,00	
	1,01 – 1,50	
	1,51 – 2,00	
	2,01 a více	
Rychlosti	rychlost (m/s)	
	0,01 – 0,50	
	0,51 – 1,00	
	1,01 - 1,50	
	1,51 a více	

## Mapy povodňového ohrožení


Povodňové ohrožení	kategorie ohrožení
	vysoké
	střední
	nízké
	zbytkové

## Mapy povodňového rizika

Povodňové riziko								
Plochy v riziku			kategorie využití území	Plochy bez rizika				
stav	návrh	výhled		stav	návrh	výhled		
			bydlení					
			smíšené plochy					
			občanská vybavenost					
			technická vybavenost					
			doprava					
			výrobní plochy a sklady					
			rekreace a sport					
			zeleň					

poznámka: stav – stabilizované plochy, návrh – návrhové plochy (zastavitelné plochy a plochy přestavby), rezerva – územní rezerva (viz Vyhláška č. 157/2024 Sb.).

Nepříjemné ohrožení	kategorie ohrožení
 	vysoké
	střední

Citlivé objekty	kategorie citlivých objektů
	školství
	zdravotnictví a sociální péče
	Integrovaný záchranný systém
	nemovitě kulturní památky
	energetika
	vodohospodářská infrastruktura
	zdroje znečištění