
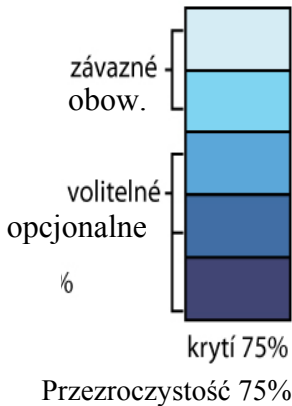









## Legenda do map zagrożenia powodziowego oraz map ryzyka powodziowego w Republice Czeskiej

Mapy ukształtowane są w taki sposób, aby zawierały wystarczające informacje dla władz lokalnych i samorządów, a jednocześnie, aby szeroka opinia publiczna była w stanie w łatwy sposób je zinterpretować. Szczegółowy opis sposobu prezentacji elementów legendy znajduje się w dokumencie „Metodyka opracowania map zagrożenia powodziowego oraz map ryzyka powodziowego” z czerwca 2011 roku, w rozdziale 7 „Przedstawienie wyników kartowania powodzi w Republice Czeskiej”. Kompletna metodyka dostępna jest pod adresem: [http://www.povis.cz/html/download\\_smernice.htm](http://www.povis.cz/html/download_smernice.htm).

Mapy povodňového nebezpečí		Mapy zagrożenia powodziowego
<b>Hranice rozlivů</b>		<b>Granica zalewu</b>
	<b>Q<sub>5</sub></b> <b>Q<sub>20</sub></b> <b>Q<sub>100</sub></b> <b>Q<sub>500</sub></b>	<b>Q<sub>5</sub></b> <b>Q<sub>20</sub></b> <b>Q<sub>100</sub></b> <b>Q<sub>500</sub></b>
<b>Mapy hloubek</b>		<b>Mapy głębokości wody</b>
	<b>hloubka (m)</b> 0,1 - 0,5 0,5 – 1,0 1,0 – 1,5 > 4	<b>Głębokość wody (m)</b> 0,1 - 0,5 0,5 – 1,0 1,0 – 1,5 > 4
<b>Mapy rychlostí</b>		<b>Mapy prędkości przepływu</b>
	<b>rychlost (m/s)</b> 0,1 – 0,5 0,5 – 1 1 - 1,5 > 1,5	<b>Prędkość przepływu (m/s)</b> 0,1 – 0,5 0,5 – 1 1 - 1,5 > 1,5

Mapy povodňového ohrožení		Mapy zagrożenia powodziowego
Przezroczystość KRYTÍ  60%  60%  60%  40%	Vysoké Střední Nízké Reziduální	duże zagrożenie
		średnie zagrożenie
		małe zagrożenie
		pozostała wielkość zagrożenia
Zranitelnost území		Wrażliwość (podatność) obszaru
<div> <div>Stan obecny</div> <div>Propozycja</div> </div> <div> <div>Perspektywa stávající</div> <div>návrh</div> <div>výhled</div> </div> 	Bydlení Smíšené plochy Občanská vybavenost Technická vybavenost Doprava Výrobní plochy a sklady Rekreace a sport Zeleň	Tereny zamieszkałe
		Powierzchnie mieszane
		Infrastruktura społeczna
		Infrastruktura techniczna
		Transport
		Powierzchnie przemysłowe i magazyny
		Rekreacja i sport
		Powierzchnie zielone

Citlivé objekty		Objekty wrażliwe
<div> <div>BW</div> <div>CO</div> <div> </div> </div>	<b>Kategorie</b>	<b>Kategoria</b>
	Školství	Szkolnictwo
	Zdravotnictví a soc. péče	Służba zdrowia i opieka socjalna
	Policie, Armáda, Hasičský záchranný sbor	Policja, wojsko, straż pożarna
	Nemovitá kulturní památka	Nieruchome zabytki kultury
	Energetika	Gospodarka energetyczna
	Vodohosp. infrastruktura	Infrastruktura wodnogospodarcza
	Zdroje znečištění	Źródła zanieczyszczeń
<b>Nepřijatelné riziko</b>		<b>Ryzyko nie do przyjęcia</b>
<div>40%</div> <div> </div>	<div>Střední</div> <div>Vysoké</div>	<div>średnie ryzyko</div> <div>wysokie ryzyko</div>
	Osa vodního toku	Oś cieku

Podkład		Podkład
<p>Przezroczystość 40%</p> <p>kryty 40%</p> 	<p>Základní mapa</p> <p>1:10 000</p>	<p>Mapa podstawowa</p> <p>1:10 000</p>